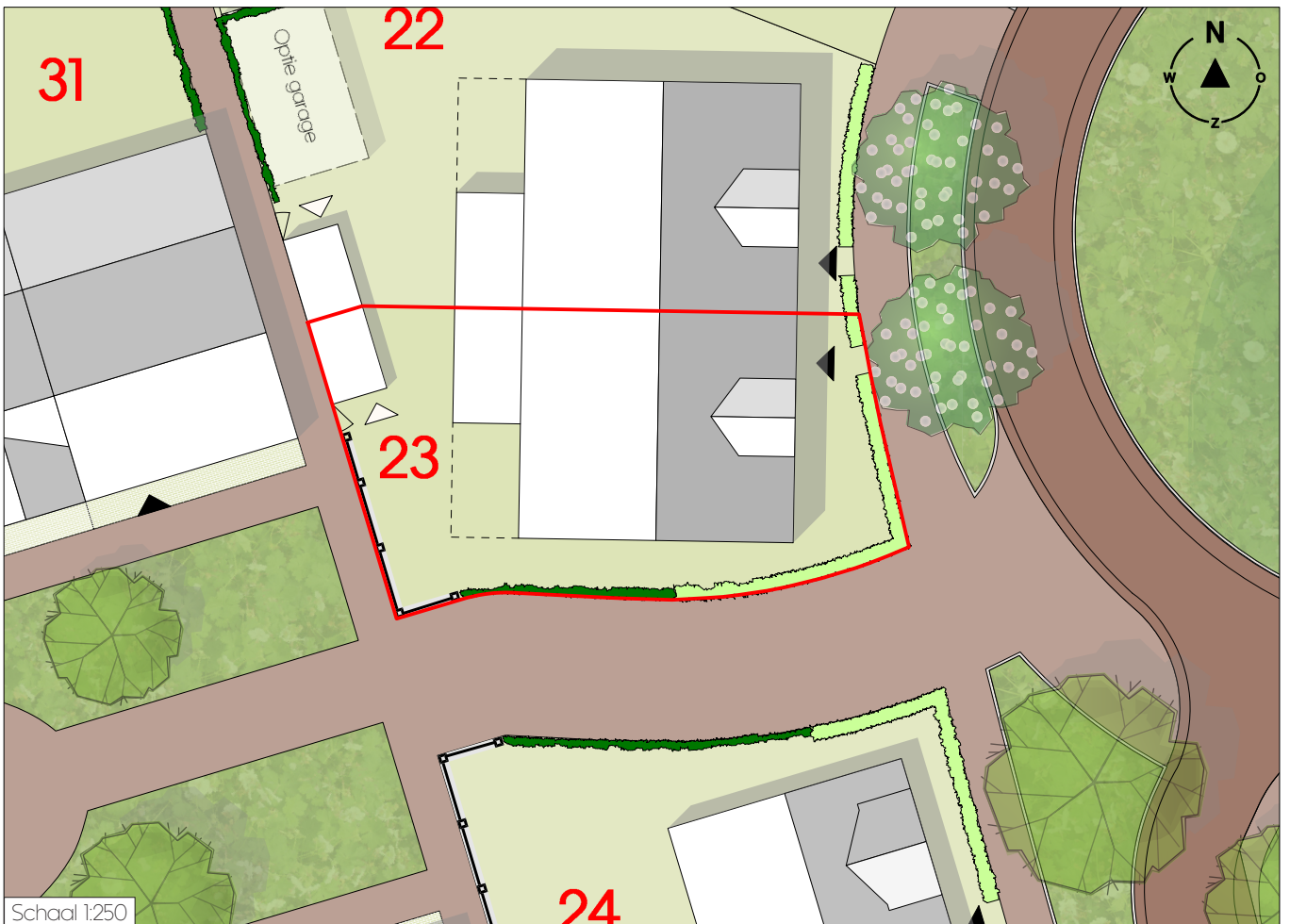


# GOES ARIA FASE 13

KAVELPASPOORT KAVEL 13-23

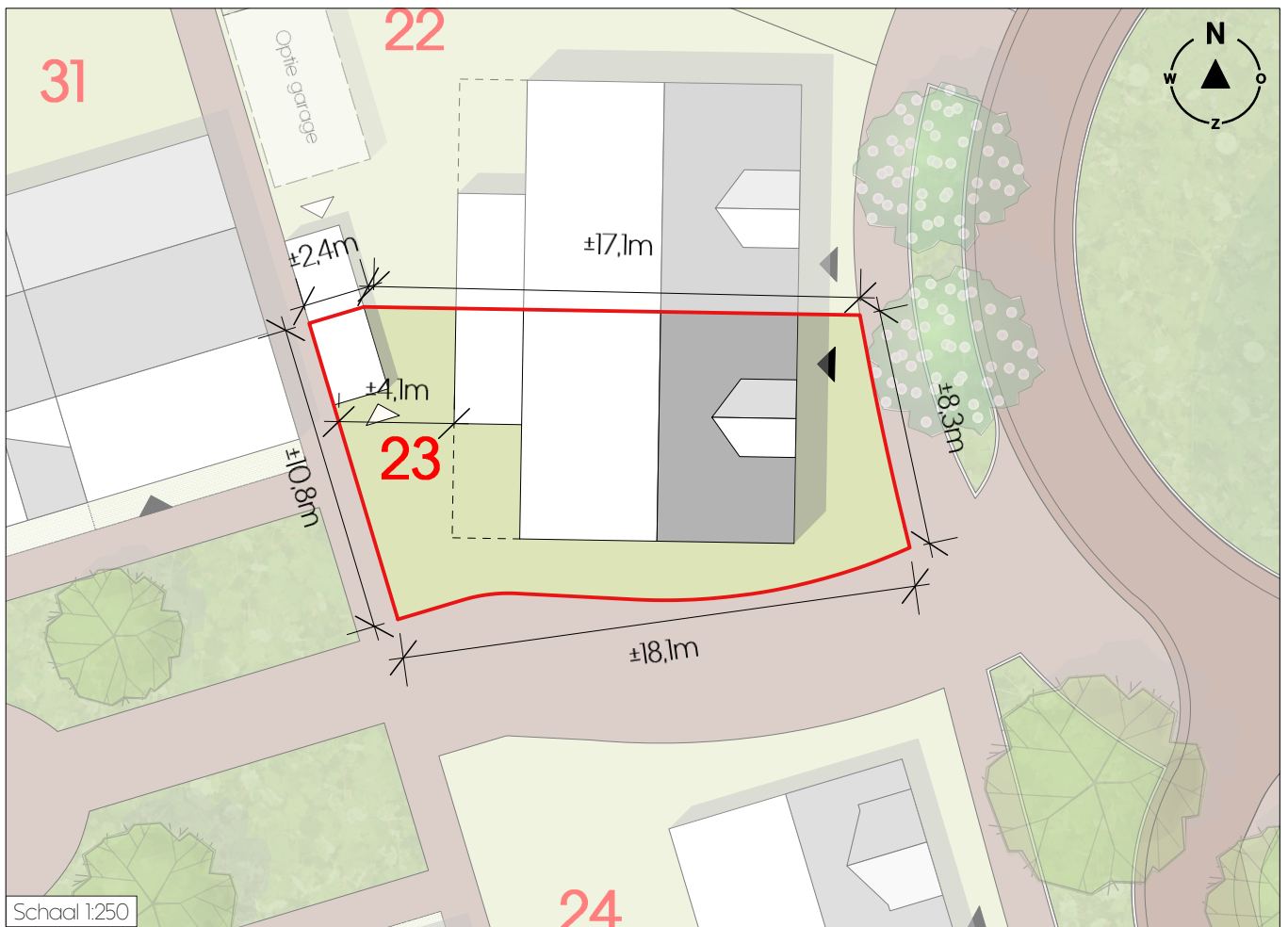
12 . 03 . 2024





Dit kavelpaspoort geeft uitsluitend informatie over de eigenschappen van het betreffende kavel. Voor de omgeving van het kavel wordt een voorbehoud gemaakt. Deze is onderhevig aan voortgaande planvorming. Daardoor kan wijziging optreden in het aantal, de situering en de typologie van gebouwen op nabijgelegen kavels, alsmede in de inrichting van het gemeenschappelijk en openbaar gebied.

# KAVEL 13-23



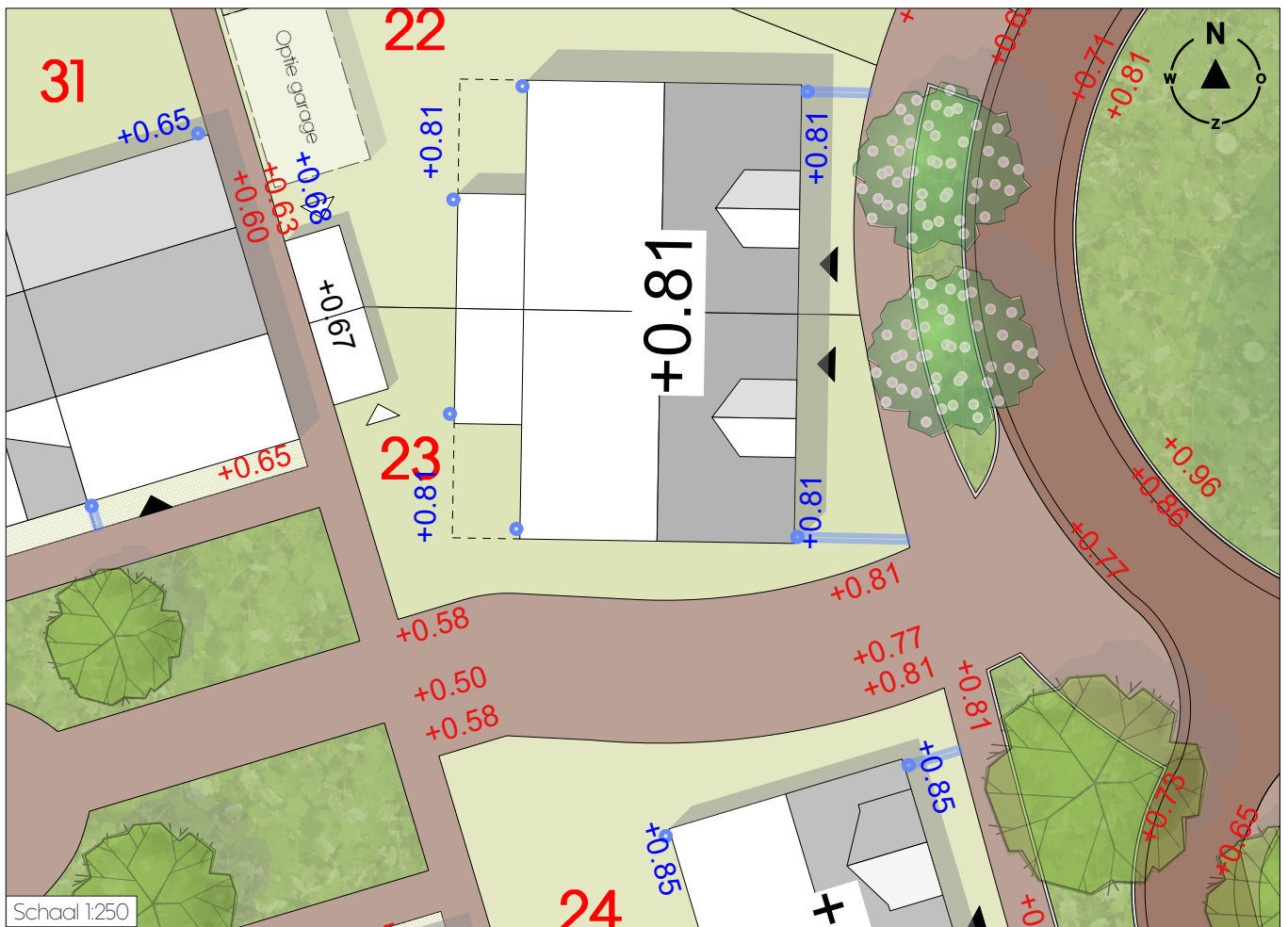
Bouwnummer	13-23
Perceeloppervlak	ca. 186 m <sup>2</sup>
Woningtype	Halfvrijstaand levensloop
Architect	Mulleners + Mulleners
Grondvlak hoofgebouw	ca. 87 m <sup>2</sup>
Grondvlak bijgebouw	ca. 6 m <sup>2</sup>
Peil begane grond woning	0.81+NAP*

#### Legenda

	Parkeervak
	Hoofdentree
	Berging entree
	Kavelgrens



- Aanbouwen en bijgebouwen zijn toegestaan tot het in het bestemmingsplan vermelde maximum.

\*Vloerpeilen zijn voorlopig; definitief bouwpeil wordt door de gemeente Goes vastgesteld bij afgifte van de omgevingsvergunning.

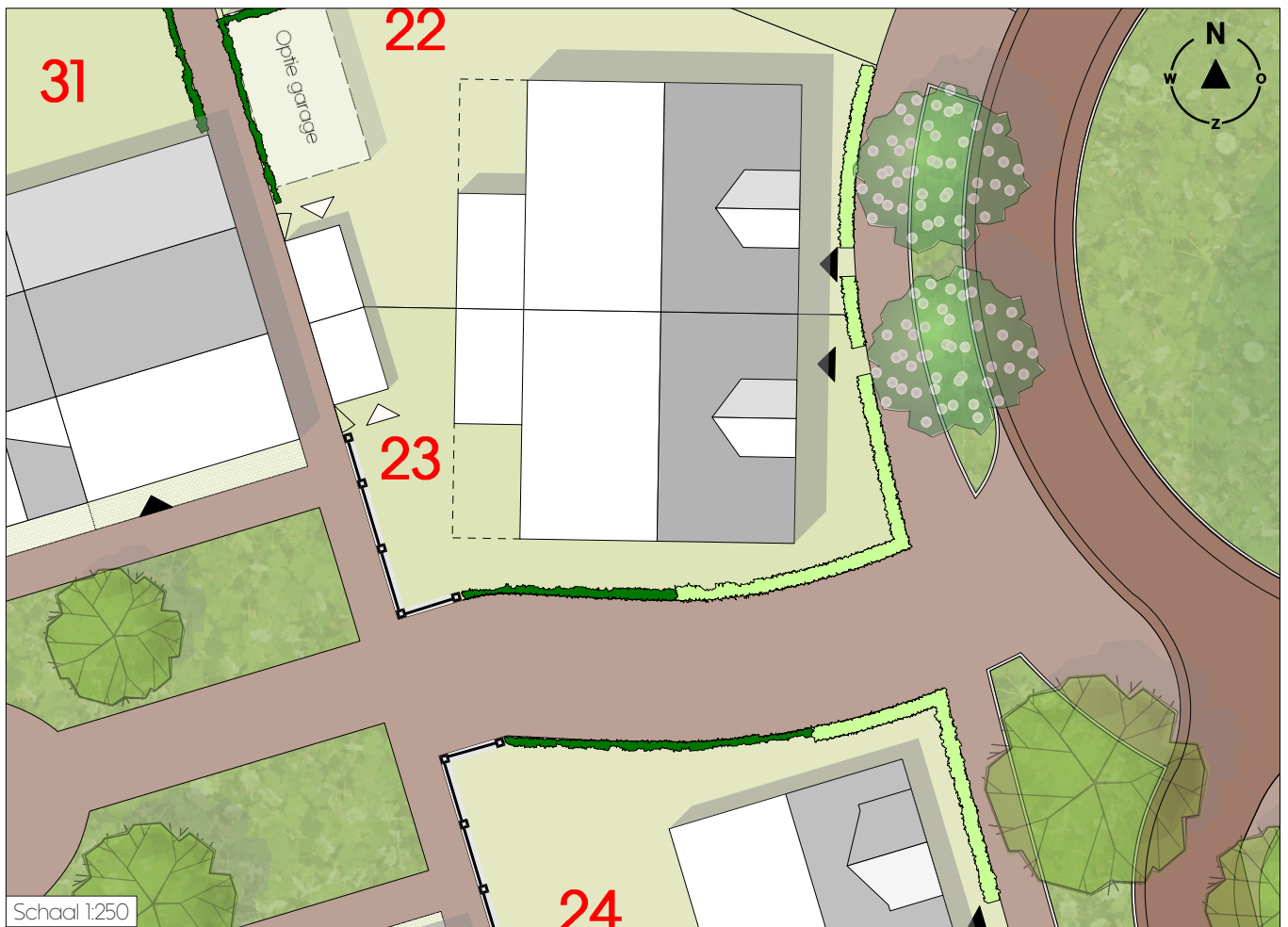


- Om overbelasting van het hemelwaterriool te voorkomen dienen terreinverhardingen tot een minimum te worden beperkt.
- De op dit paspoort vermelde terreinhoogten dienen te worden aangehouden om afwatering naar belendende kavels te voorkomen.
- Water uit hemelwaterafvoer aan de straatgevel(s) wordt bovengronds naar de straat geleid.
- Hemelwaterafvoer aan achtergevels worden ondergronds aangesloten op het hemelwaterriool onder de straat.
- Hemelwaterafvoer aan bijgebouwen lozen op het achterpad.
- Koper dient zich te houden aan de aanwijzingen van de directievoerder civiele technieken.

#### Legenda

-  Hemelwaterafvoer
-  Molgoot
- +0.19** Peilmaat maaiveld t.o.v. NAP\*
- +0.19** Peilmaat perceel t.o.v. NAP\*
- +0.19** Vloerpeil bebouwing t.o.v. NAP\*

\*Vloerpeilen zijn voorlopig; definitief bouwpeil wordt door de gemeente Goes vastgesteld bij afgifte van de omgevingsvergunning.



### Voorgrens

Langs de voorgrens is een lage haag (hoogte max. 1,00 m) aangeduid, aan te brengen door verkoper; soort nader te bepalen.

### Zijgrenzen

Langs de zijgrens met kavel 22 is de keuze van afscheiding vrij.

Langs de zijgrens met het openbaar gebied:






- Een lage haag (hoogte max. 1,00 m) loopt tot en met het raam in de zijgevel, aan te brengen door verkoper; soort nader te bepalen.
- Het gaashekwerk met klimplanten (hoogte max. 1,80 m) loopt tussen het raam in de zijgevel en de tuinmuur, aan te brengen door verkoper; soort nader te bepalen.
- Een tuinmuur (hoogte max. 1,80 m) loopt de laatste 2 meter tot aan de achterergrens, aan te brengen door verkoper; conform verkooptekening.

### Achtergrens

Langs de achtergrens met het openbaar gebied is een tuinmuur (hoogte max. 1,80 m) aangeduid, aan te brengen door verkoper; conform verkooptekening.

Koper heeft een onderhouds- en instandhoudingsplicht voor afscheidingen die door verkoper zijn aangebracht.

### Legenda

-  Lage haag
-  Gaashekwerk met klimplanten
-  Poort achtertuin
-  Tuinmuur
-  Penanten